

**CABRERIZOS**  
**(SA648) MODIFICACION PUNTUAL NORMAS SUBSIDIARIAS: CAMBIOS EN**  
**SECTOR U.Ur-8 (13/10/99)**

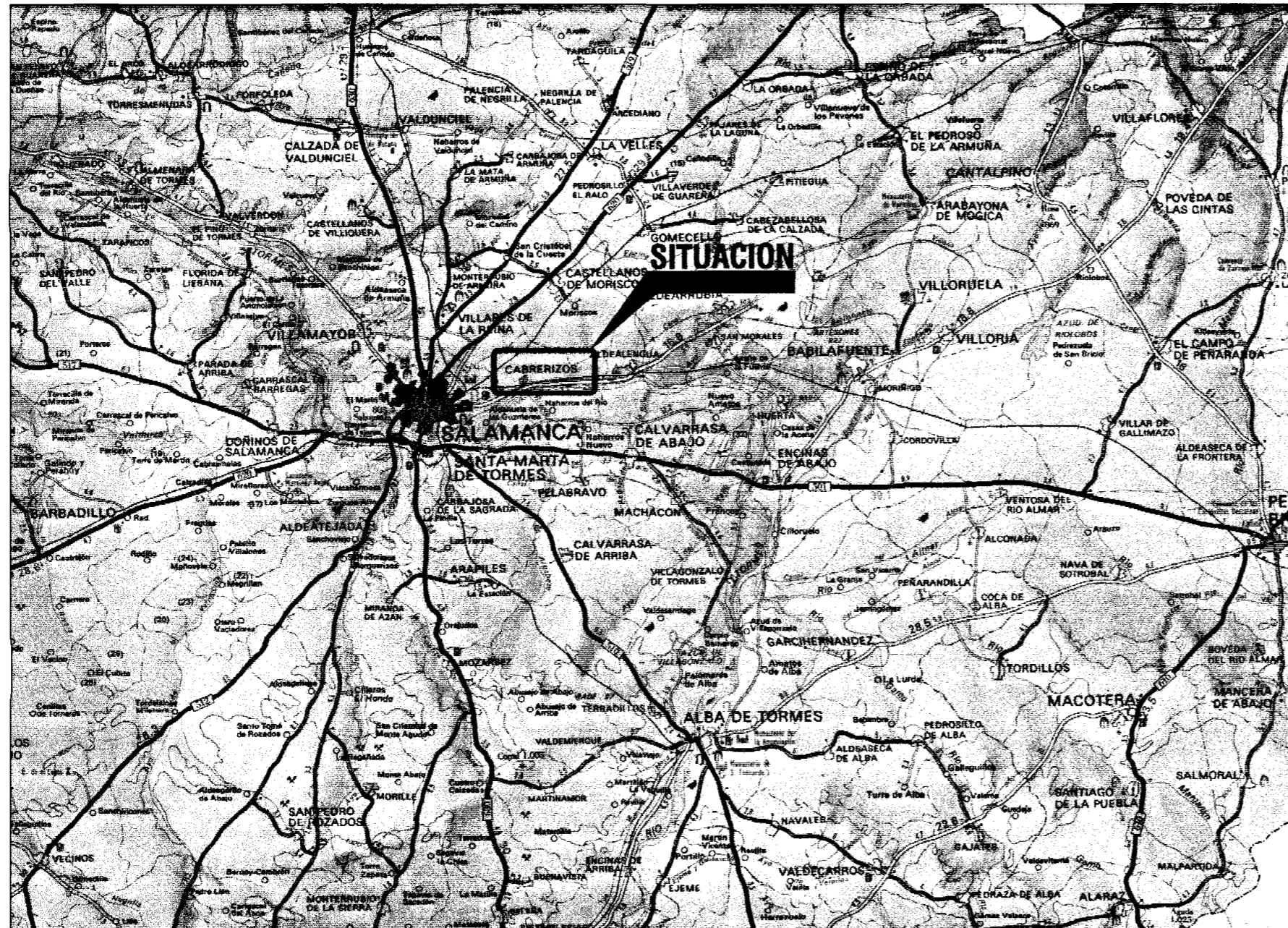
**INDICE DE PLANOS**

**INFORMACION**

I.1	PLANO DE SITUACION	1/200.000
I.2	PLANO DE AMPLAZAMIENTO	1/20.000
I.3	SECTORES ACTUALES	1/5.000

**ORDENACION**

P.1	SECTOR U.Ur-8 NUEVA DELIMITACION	1/5.000
P.2	SUBSANACION DE DEFICIENCIAS	1/5.000
P.3	DETALLES DE ALINEACIONES DEL SECTOR U.UR-5, AMBITO EXENTO DE ESTUDIO DE DETALLE	1/500
S/N	CALIFICACION DEL SUELO. CASCO URBANO	1/1.000



PLANO DE SITUACION

AYUNTAMIENTO DE CABRERIZOS (Salamanca)

PLANO DE SITUACION

PROYECTO DE MODIFICACION PUNTUAL DE LAS NORMAS SUBSIDIARIAS MUNICIPALES DE CABRERIZOS (SALAMANCA)

EL SECRETARIO DE LA COMISION TERRITORIAL DE URBANISMO DE SALAMANCA

Edo. Miguel Angel Caro Garcia-Quismonda

**JUNTA DE CASTILLA Y LEON**

COMISION TERRITORIAL DE URBANISMO DE SALAMANCA

Aprobado de fecha 13-10-99

EL SECRETARIO DE LA COMISION TERRITORIAL DE URBANISMO DE SALAMANCA

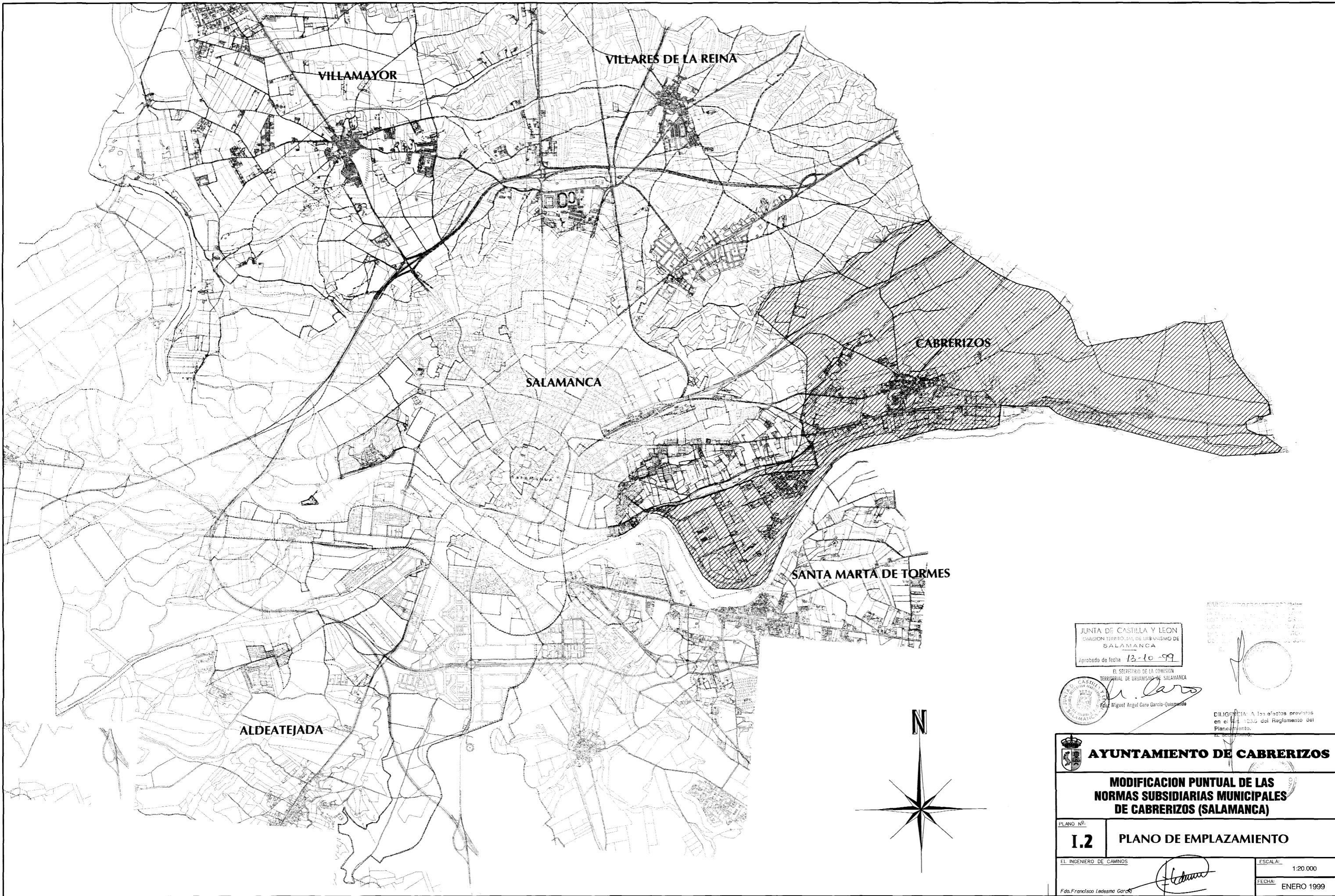
*M. Caro*

Edo. Miguel Angel Caro Garcia-Quismonda

**AYUNTAMIENTO DE CABRERIZOS**

**MODIFICACION PUNTUAL DE LAS NORMAS SUBSIDIARIAS MUNICIPALES DE CABRERIZOS (SALAMANCA)**

PLANO Nº:	<b>I.1</b>
	<b>PLANO DE SITUACION</b>
EL INGENIERO DE CAMINOS:	ESCALA: 1:200.000
<p>Fdo. Francisco Ledesma García. <i>[Signature]</i></p>	FECHA: ENERO 1999.

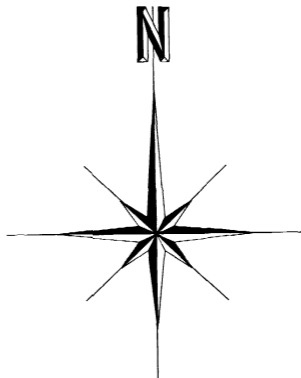


JUNTA DE CASTILLA Y LEON  
 COMISION TERRITORIAL DE URBANISMO DE  
 SALAMANCA  
 Aprobado de fecha 13-10-99



EL SECRETARIO DE LA COMISION  
 TERRITORIAL DE URBANISMO DE SALAMANCA  
*M. Caro*  
 Fdo. Miguel Angel Caro Garcia-Quispando

DILIGENCIA: A los efectos previstos  
 en el art. 103.5 del Reglamento del  
 Planeamiento.




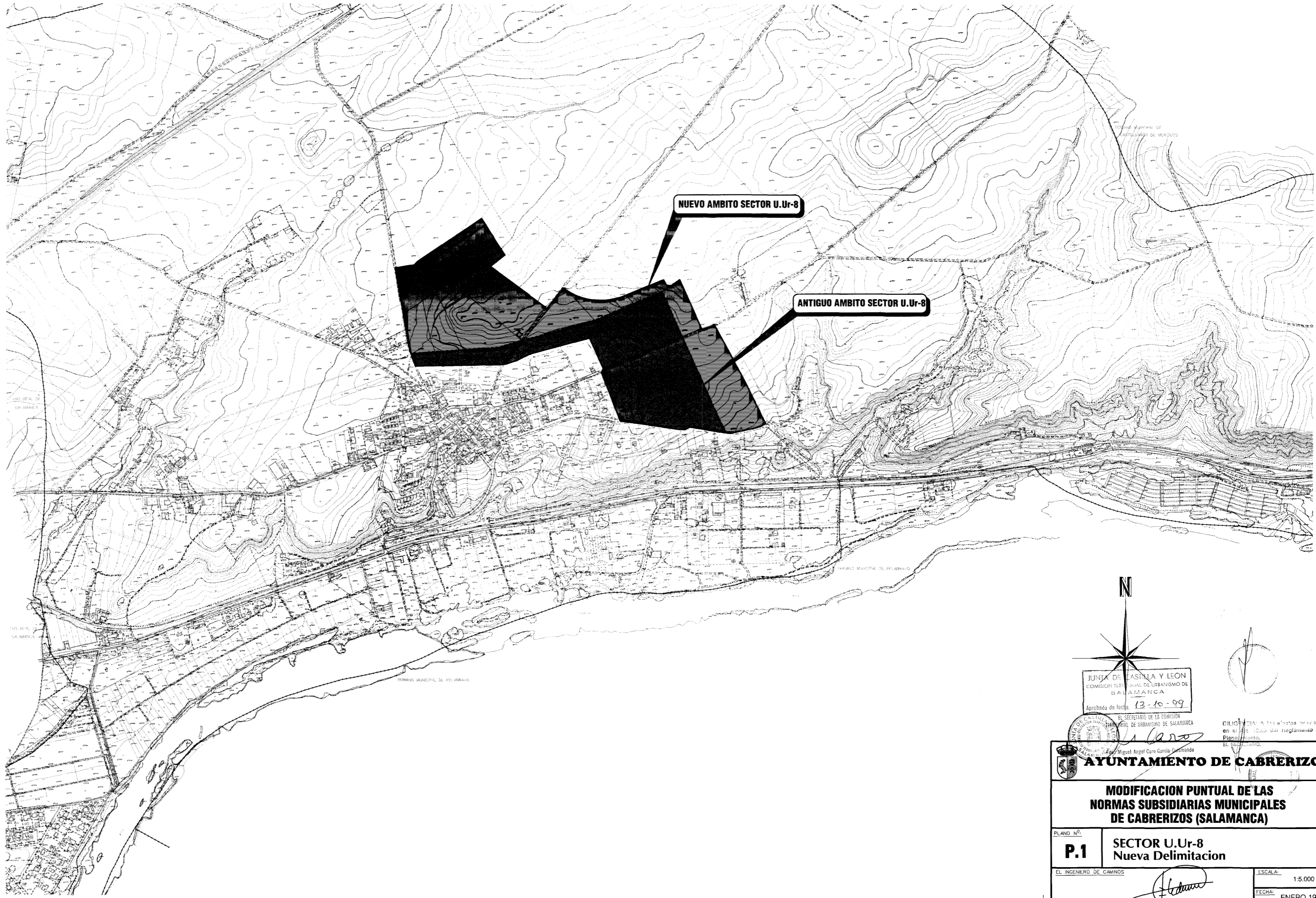
<b>AYUNTAMIENTO DE CABRERIZOS</b>	
<b>MODIFICACION PUNTUAL DE LAS NORMAS SUBSIDIARIAS MUNICIPALES DE CABRERIZOS (SALAMANCA)</b>	
PLANO Nº: <b>1.2</b>	<b>PLANO DE EMPLAZAMIENTO</b>
EL INGENERO DE CAMINOS <i>F. Ledesma</i> Fdo. Francisco Ledesma Garcia	ESCALA: 1:20.000 FECHA: ENERO 1999



JUNTA DE CASTILLA Y LEÓN  
 DIRECCIÓN TERRITORIAL DE SALAMANCA  
 SALAMANCA  
 Fecha: 13-10-99  
 Elaborado por: Miguel Ángel Carrero

D.º de Ingeniería de Caminos  
 en el que se han realizado los  
 Planteamientos de  
 El sector

 <b>AYUNTAMIENTO DE CABRERIZOS</b>	
<b>MODIFICACION PUNTUAL DE LAS NORMAS SUBSIDIARIAS MUNICIPALES DE CABRERIZOS (SALAMANCA)</b>	
PLANO Nº: <b>I.3</b>	<b>SECTORES ACTUALES</b>
EL INGENIERO DE CAMINOS Fdo. Francisco Ledesma García	ESCALA: 1:5.000 FECHA: ENERO 1999



JUNTA DE CASTILLA Y LEON  
COMISION TERRITORIAL DE URBANISMO DE SALAMANCA  
Aprobado de fecha: 13-10-99

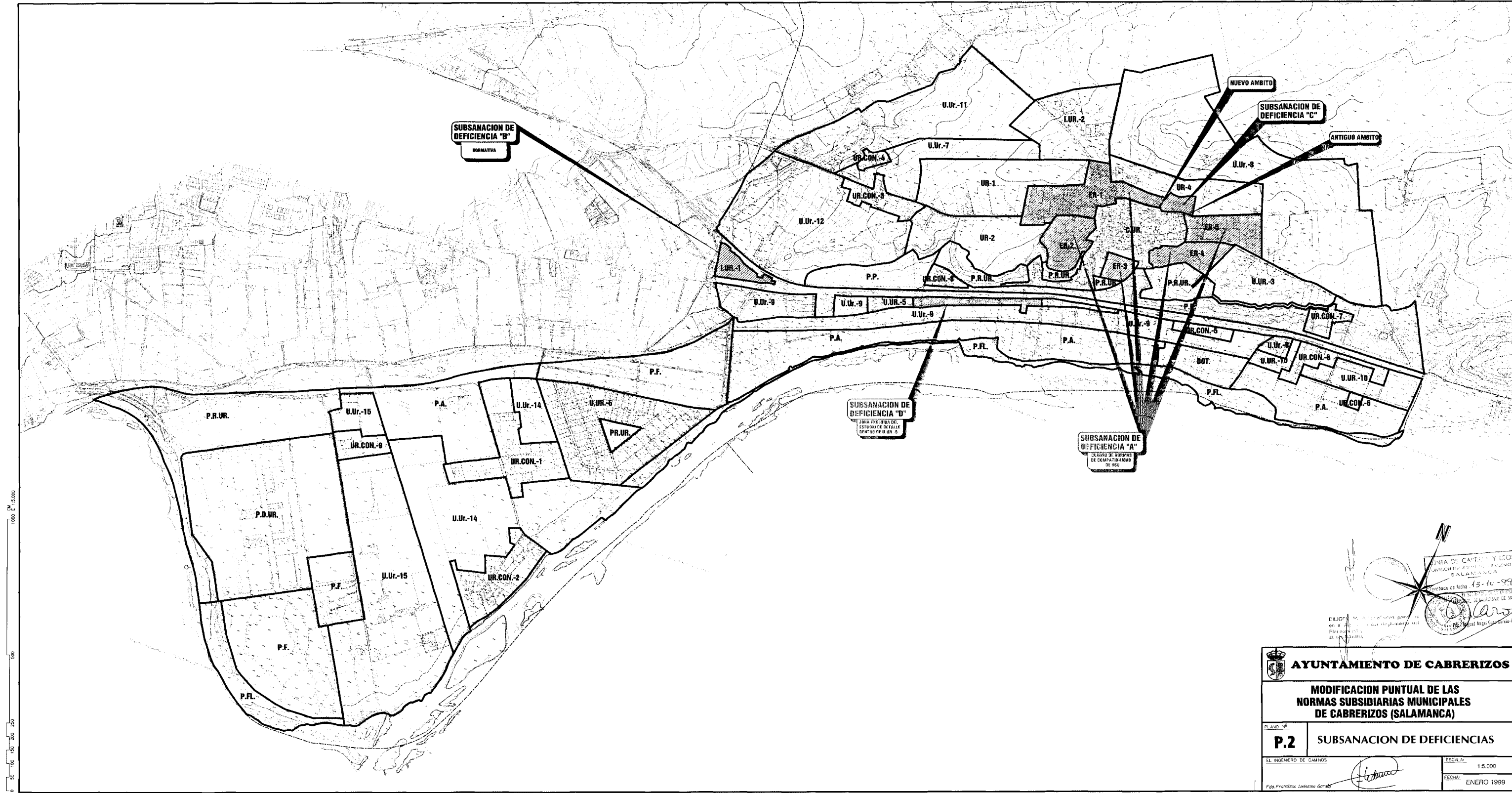
EL SECRETARIO DE LA COMISION TERRITORIAL DE URBANISMO DE SALAMANCA  
*Miguel Angel Caro Garcia-Durando*  
**AYUNTAMIENTO DE CABRERIZOS**

**MODIFICACION PUNTUAL DE LAS NORMAS SUBSIDIARIAS MUNICIPALES DE CABRERIZOS (SALAMANCA)**


PLANO Nº: **P.1** SECTOR U.Ur-8 Nueva Delimitacion

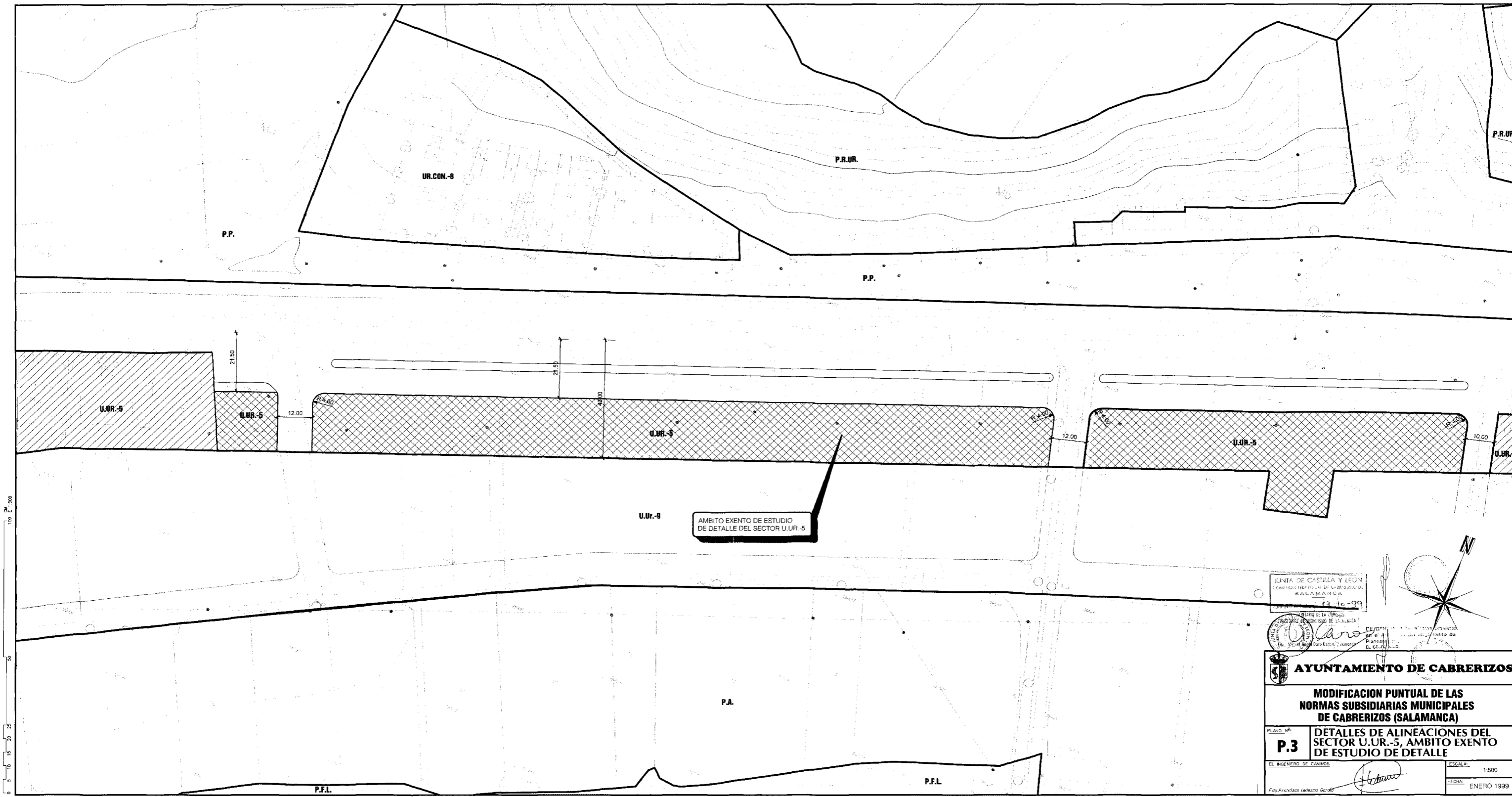
EL INGENIERO DE CAMINOS: *[Signature]* ESCALA: 1:5.000  
FECHA: ENERO 1999

Fdo. Francisco Ledesma Garcia

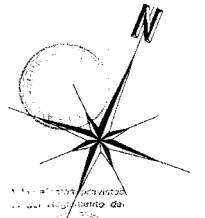


JUNTA DE CABERIZOS Y LEON  
 ANEXOS DE LA JUNTA DE CABERIZOS Y LEON  
 SALAMANCA  
 15-10-99  
 EL INGENIERO DE CAMINOS  
 FRANCISCO LEDESMA GONZALEZ

 <b>AYUNTAMIENTO DE CABRERIZOS</b>	
<b>MODIFICACION PUNTUAL DE LAS NORMAS SUBSIDIARIAS MUNICIPALES DE CABRERIZOS (SALAMANCA)</b>	
PLANO Nº: <b>P.2</b>	<b>SUBSANACION DE DEFICIENCIAS</b>
EL INGENIERO DE CAMINOS FRANCISCO LEDESMA GONZALEZ	ESCALA: 1:5.000 FECHA: ENERO 1999



JUNTA DE CASTILLA Y LEÓN  
 CONSEJO REGULADOR DE LA ZONA DE SALAMANCA  
 12-10-99

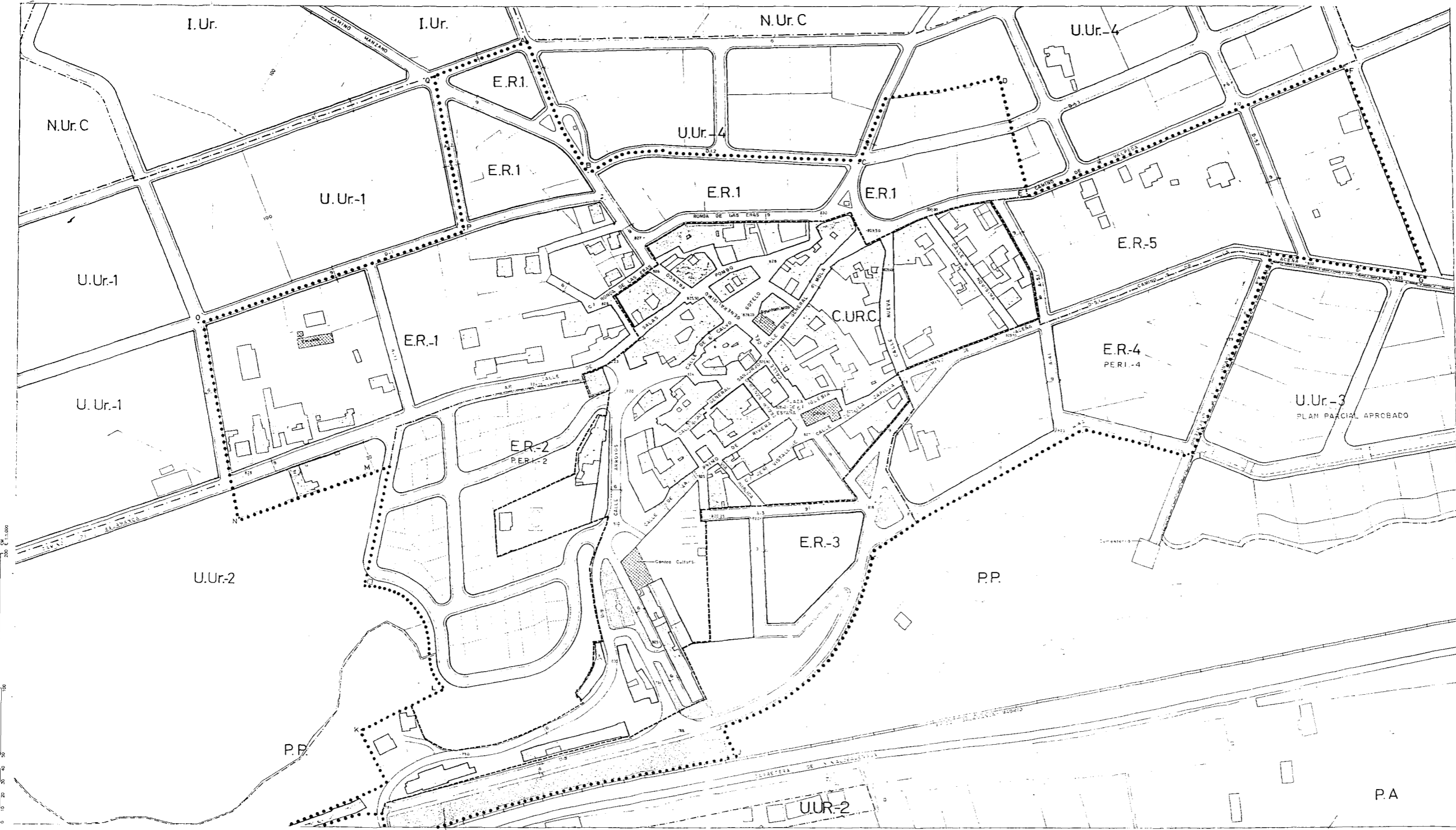


AYUNTAMIENTO DE CABRERIZOS  
 PLANIFICACION URBANA

**AYUNTAMIENTO DE CABRERIZOS**  
**MODIFICACION PUNTUAL DE LAS**  
**NORMAS SUBSIDIARIAS MUNICIPALES**  
**DE CABRERIZOS (SALAMANCA)**

PLANO Nº: **P.3**  
**DETALLES DE ALINEACIONES DEL**  
**SECTOR U.UR.-5, AMBITO EXENTO**  
**DE ESTUDIO DE DETALLE**

EL INGENIERO DE CAMINOS: *[Signature]*  
 ESCALA: 1:500  
 FECHA: ENERO 1999  
 Fdo. Francisco Ledesma García



- ..... DELIMITACION CASCO URBANO
- - - - DELIMITACION CASCO URBANO CONSOLIDADO
- . - . DELIMITACION AREA PTO. DIFERENCIADO
- — — — ALINEACIONES OFICIALES
- [Pattern] EDIFICACION PRIVADA
- [Pattern] EDIFICACION PUBLICA
- [Pattern] ZONA VERDE
  
- URBANO
  - CONSOLIDADO — C.U.R.C.
  - ENSANCHE — E.R.
  - UNIFAMILIAR — U.Ur.
- URBANIZABLE
  - UNIFAMILIAR — U.Ur.
  - AGRICOLA — A.Ur.
  - INDUSTRIAL — I.Ur.
- NO URBANIZABLE
  - COMUN — N.Ur.C.
  - PROTEGIDO
    - AGRICOLA — P.A.
    - PAISAJE — P.P.

JUNTA MUNICIPAL Y LICENCIACION  
 LOCALIDAD CABRERIZOS, DEPARTAMENTO DE  
 SANTIAGO DE LOS CABALLEROS, CHILE.  
 Aprobado de fecha 12/10/99  
 EL SECRETARIO DE PLANEAMIENTO Y  
 ORDENAMIENTO TERRITORIAL DE LA MUNICIPALIDAD

*Luis Blanco Berná*  
 Arquitecto

MODIFICACION PUNTUAL DE LAS NORMAS SUBSIDIARIAS MUNICIPALES DE CABRERIZOS.			
PLANO Nº	TITULO Calificación del Suelo. Casco Urbano de Cabrerizos.		
PROMOTOR	Ayuntamiento de Cabrerizos		ESCALA E: 1/1.000
EQUIPO REDACTOR	Luis Blanco Berná, Arquitecto		

100  
 200  
 300  
 400  
 500  
 600  
 700  
 800  
 900  
 1000